

ФОРМИ ПРОСТОРОВОЇ ОРГАНІЗАЦІЇ  
НАЦІОНАЛЬНОЇ ЕКОНОМІКИ.  
ЧИННИКИ РОЗМІЩЕННЯ  
ВИРОБНИЦТВА


# Елементи територіальної структури промисловості

- Промисловий пункт
- Промисловий центр
- Промисловий вузол
- Промислова агломерація
- Промисловий район

# ПРОМИСЛОВИЙ ПУНКТ

- невелике поселення з одним малим промисловим підприємством.

Це зазвичай селища міського типу.



# ПРОМИСЛОВИЙ ЦЕНТР

м. Золотоноша

- населений пункт в якому є одне середнє або велике підприємство чи кілька не пов'язаних між собою технологічним и процесами підприємств.



# ПРОМИСЛОВИЙ ВУЗОЛ

- населений пункт з містами – супутниками, що мають низку взаємозв'язаних виробництв, спільну інфраструктуру і транспортне забезпечення. Він може бути поєднанням промислових пунктів і центрів.



# Промислова агломерація

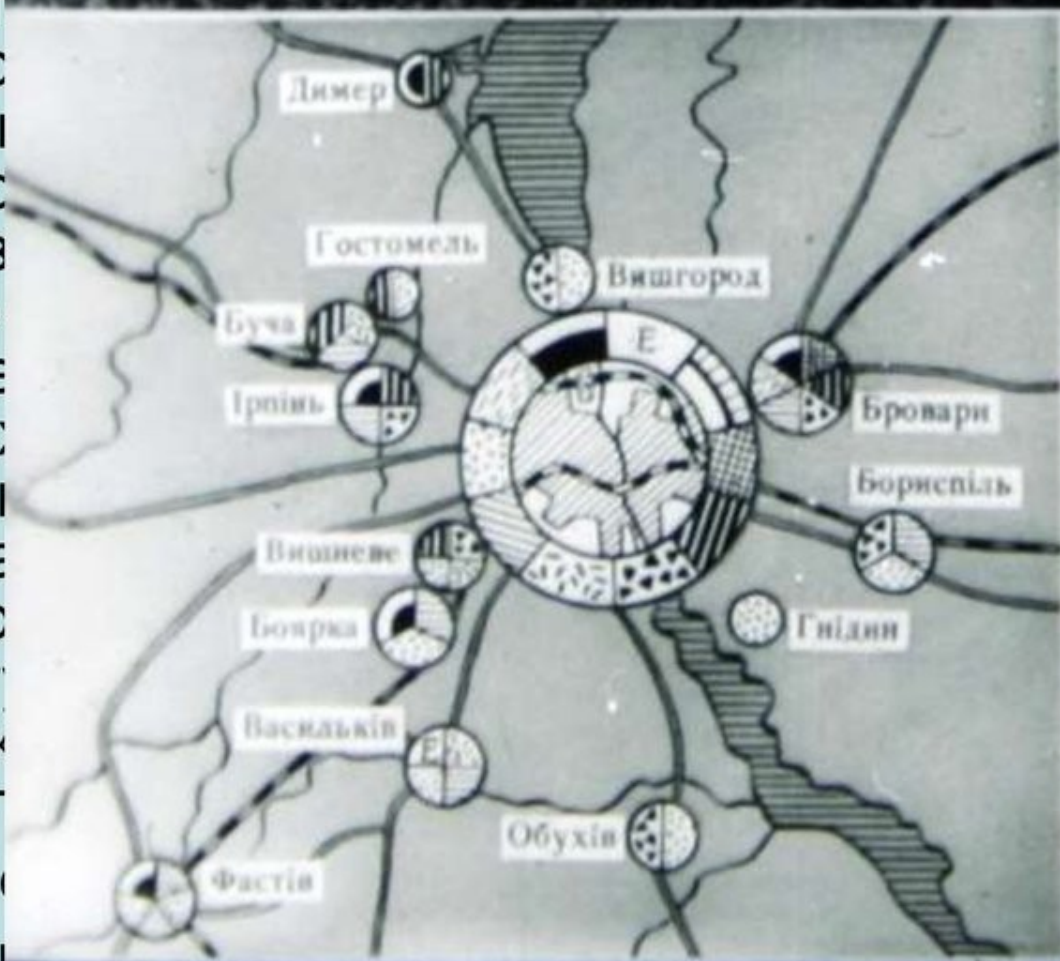
- **це поєднання промислових вузлів.**

*Наприклад: Київська промислова агломерація поєднує виробництва Києва, Броварів, Борисполя, Василькова, Ірпеня.*

# 4. Промислова агломерація

великі ф  
терит  
зосер  
проми  
навкс  
відріз  
рівне  
конце  
різни  
проми  
інфра  
науко  
культ  
також  
насел

- Крем
- Горлі
- Запор
- Київс



## ОБРОБНА ПРОМИСЛОВІСТЬ

- Машинобудування та металообробка
- ⊕ Електротехнічна та приладобудування
- ⊙ Суднобудування
- ⊗ Хімічна
- ▨ Деревообробка та целюлозно-паперова
- ⊘ Виробництво будівельних матеріалів
- ⊚ Скляна і фарфоро-фаянсова
- ⊙ Легка
- ⊙ Харчова
- ⊙ Інші

Київський промисловий вузол — основа Київської промислової агломерації.

# ПРОМИСЛОВИЙ РАЙОН

територіальне  
поєднання  
однієї або  
декількох  
галузей, між  
якими  
здійснюються  
виробничі  
зв'язки.





# Елементи територіальної структури сільського господарства

- Агропромисловий пункт
- Агропромисловий центр
- Агропромисловий куш
- Сільськогосподарські зони та райони

# Агропромисловий пункт

- **Населений пункт де переробляється один вид сировини**

# Агропромисловий центр

- **Населений пункт, де переробляються кілька видів сировини з прилеглими районами, які виробляють с/г продукцію, що здебільшого є сировиною для промисловості.**

# Агропромисловий куш

- **Передбачає компактне розміщення агропромислових пунктів і центрів, які розташовані в безпосередній територіальній близькості.**

# Сільськогосподарські зони та райони

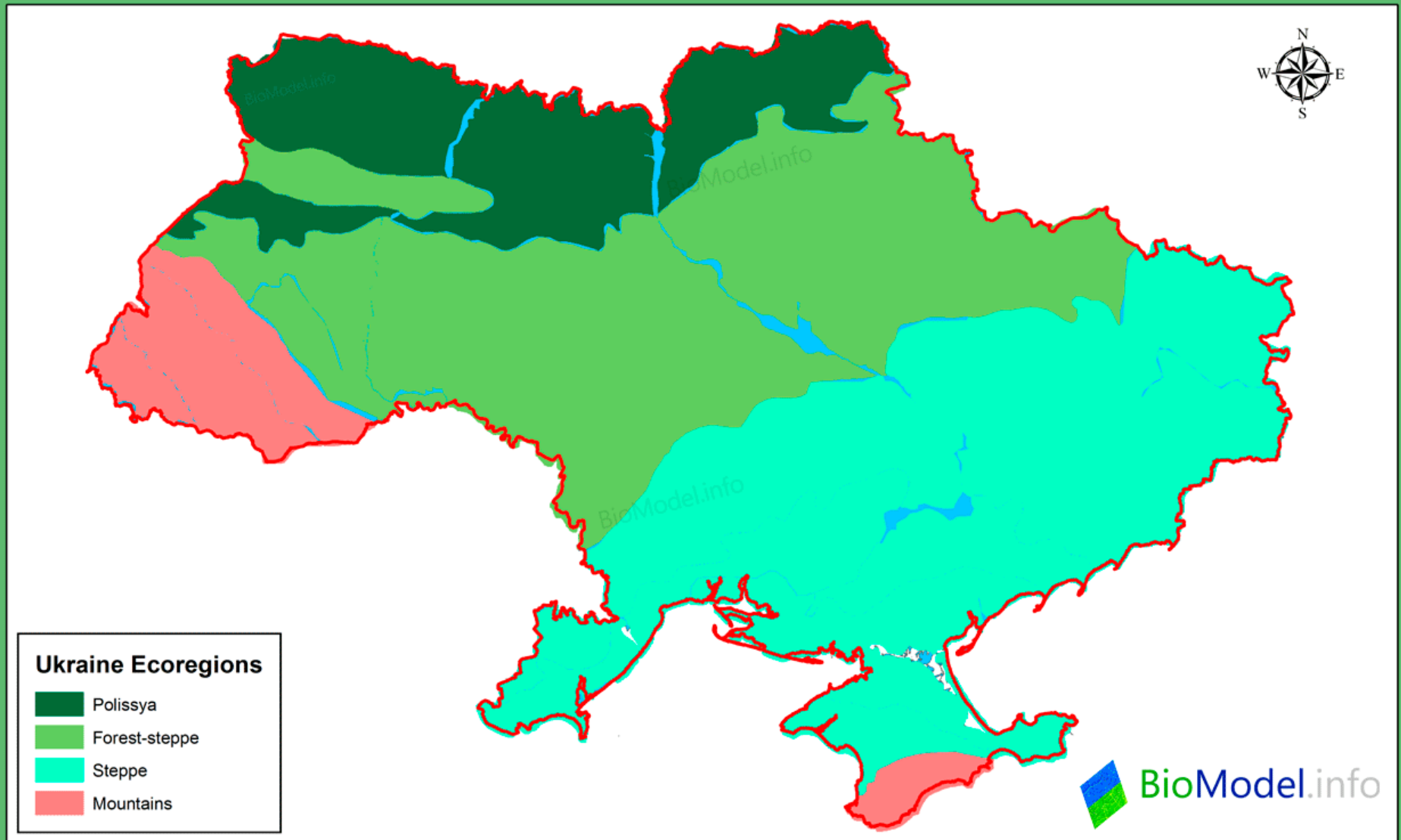
- **Це великі частини території країни, що мають схожі природно-економічні умови та сільськогосподарську спеціалізацію.**

# В Україні три с/г зони:

- **Лісова**
- **Лісостепова**
- **Степова**

*Прикладом с/г району є  
Карпатський.*

# Nature-Agricultural Zoning of Ukraine



The map layout was designed by BioModel team. Digital map source: [http://www.ulmc.org.ua/services/ecoreg/start\\_pm.html](http://www.ulmc.org.ua/services/ecoreg/start_pm.html)  
Permanent URL of the map: <http://biomodel.info/ua/training-package/ukraine-nature-agricultural-zoning/>  
Primary source : Природно-сільськогосподарське районування\Україна: навчальний атлас\Київ: ГУТКК, 1998, с.82.

# Економічні райони

- **Це територіально цілісна частина країни, яка має свою виробничу спеціалізацію та пов'язана з іншими районами через територіальний поділ праці та обмін продукцією.**





# Чинники розміщення виробництва

- Природний
- Водний
- Сировинний
- Паливно-енергетичний
- Працересурсний
- Споживчий
- Транспортний
- Науковий
- Екологічний
- Військово-стратегічний